



JUEGOS ESCOLARES - CONVOCATORIA



Jornada Orientación en la Naturaleza

Fecha: 05/04/2025

Lugar:

- Fuentes Blancas. Frente Camping de Burgos.
- Vinculo: <https://maps.app.goo.gl/uLx7MS2Bffa1k6eU9>

Edades: menores de 16 años.

Recorridos:

Existirán 3 recorridos diferentes, según distancias o dificultades. Se van a entregar en la salida los mapas, editados según las edades:

- **Amarillo:** para participantes nacidos después del 2018, incluido.
 - o Recorrido preparado para hacerlo por caminos, en los cuales se encuentran las balizas.
- **Naranja:** para participantes nacidos entre 2017 y 2014, incluidos.
 - o Mismo concepto que el recorrido Amarillo, pero teniendo que salirse del camino para buscar las balizas.
- **Rojo:** para participantes nacidos antes del 2013, incluido.
 - o Parte del recorrido se realizará fuera de caminos, ayudándose de elementos del terreno, como edificaciones, claros de bosque, etc.

Horarios: salidas de 10:30 a 12:00 horas. Llegadas hasta las 13:00.

Inscripciones:

- Gratuita pero imprescindible que los niños/as se inscriban rellenando el formulario que encontraran en la web del Ayuntamiento: Orientación en la Naturaleza - Ayuntamiento de Burgos - aytoburgos.es
- **Apertura** inscripciones: **viernes 21 de Marzo**
- **Cierre** de inscripciones: **jueves 03 de Abril a las 13:00 horas.**
- Por temas de organización no se admitirán niños/as a la actividad sin inscripción.

SISTEMA DE COMPETICIÓN

La jornada está organizada aprovechando la zona de Fuentes Blancas en su lado oeste. Esta zona se utiliza mucho para realizar actividades al aire libre y suele tener bastante tráfico de bicis, lo cual debemos tener presente durante la realización de la jornada.

El mapa cuenta con gran cantidad de caminos y elementos que identificaremos rápidamente.
























El ubicarnos dentro del mapa será muy fácil, ya que por el lado norte nos limita el paso del río Arlanzón con la playa fluvial de Fuente Prior, y por el sur la carretera de acceso a esta zona de Burgos; por lo que se puede prestar más atención a los elementos que vayamos encontrándonos.

Durante la mañana los participantes podrán aprender a visualizar diferentes elementos comunes en el día a día (de la naturaleza o humanos), dentro de un mapa de orientación y con sus singularidades de símbolos y







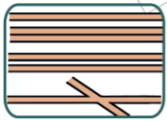

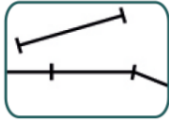




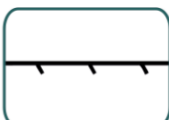
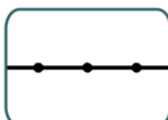



formas.

Algunos símbolos en mapa, que ya hemos visto en jornadas escolares, les ponemos con foto para ayudar en la lectura / interpretación:

<p>Árbol característico</p>  	<p>Elemento de vegetación especial</p>   		<p>Terreno abierto</p>  <p>Bosque</p> 	<p>Tierra de cultivo</p>  <p>Vegetación carrera muy difícil</p> 
<p>Piedra</p>   		<p>Grupo de piedras</p>  <p>Cortado</p> 	<p>Terreno pedregoso</p>  <p>Terreno arenoso</p> 	<p>Afloramiento rocoso</p>  <p>Zanja o trinchera</p> 
<p>Montículo pequeño</p>  	<p>Surco de erosión</p>  	<p>Surco de erosión pequeño</p>  <p>Talud de tierra</p> 	<p>Curva de nivel</p>  <p>Curva de nivel maestra</p> 	<p>Depresión pequeña</p>  <p>Hoyo</p> 



<p>Pozo, fuente o depósito de agua</p>  	<p>Zona de agua infranqueable</p> 	<p>Manantial, afloramiento de agua</p> 	<p>Zona pantanosa</p> 	<p>Hoyo con agua</p> 
<p>Carretera ancha</p> 	<p>Carretera</p> 	<p>Línea eléctrica o telesilla</p> 	<p>Línea de alta tensión</p> 	<p>Torre pequeña</p> 
<p>Área prohibida</p> 	<p>Edificio</p> 	<p>Cerca o valla</p> 	<p>Muro</p> 	<p>Ele. especial hecho por el hombre</p> 

Una vez hayamos acabado, animaros a identificar en el mapa los diferentes elementos que en él aparecen.

Las/los menores deben de acudir con una persona adulta responsable.

Se recomienda el uso de repelentes por la posible presencia de garrapatas en alguna zona

SISTEMA DE CONTROL

- Tarjeta de control clásica, que se entregará al inicio de la prueba. Según se pase por cada baliza del recorrido, se perfora la Tarjeta entregada.
- Tarjeta electrónica SI-Card. Este sistema estará en todas las balizas y consiste, con ayuda de una Tarjeta electrónica, marcar el paso por cada una de ellas. Va a ser la tercera prueba escolar en la que se utilice, por lo que se han definido unas edades para su préstamo por parte de la organización.

MATERIAL IMPORTANTE

- Funda de plástico (para el mapa)
- Brújula (dependiendo de la edad)